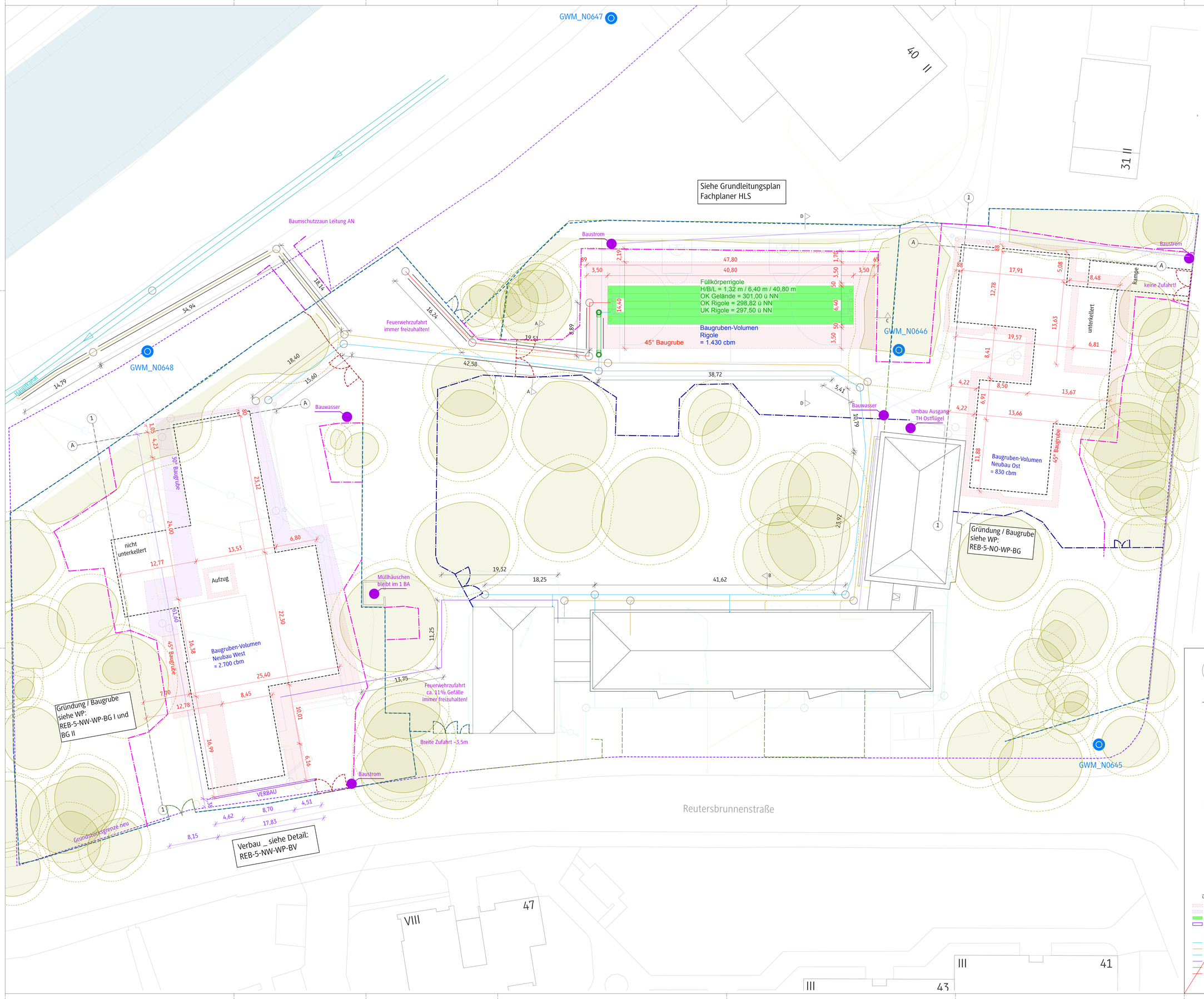

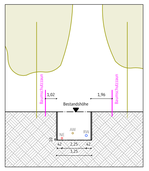
SCHNITT A-A M 1:200

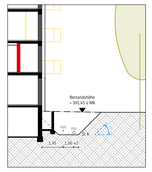
SCHNITT B-B

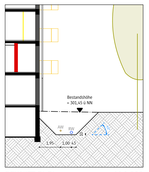
SCHNITT B'-B' M 1:200

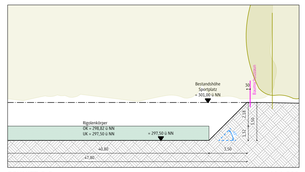
SCHNITT C-C M 1:200

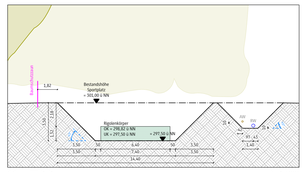
SCHNITT D-D M 1:200

NÜRNBERG

Reutersbrunnenstr. 34
90429 Nürnberg

Gesamtplanung des Areals

Lageplan Baugruben und Grundleitungen
Übersicht I

Baumaßnahme

Reutersbrunnenstr. 34, Neubau Kinder- und Jugendnotdienst (KJND) und Kinder- und Jugendhilfezentrum (KJHZ) mit Generalsanierung des Bestandsgebäudes und Teilabriss

Index-Änderung-Ergänzung

Nr.	Bauteil-Ausführung	Name	Datum

VORABZUG

Legende

- Baugrube 45°
- Baugrube 30°
- Rigole
- Verbau
- Grundleitungen
- Bestand Hauptkanal
- Abwasser
- Regenwasser
- Nahwärme
- Rigolen
- Notentwässerung
- Baumschutzzaun BA1
- Baumschutzzaun BA1&2
- Baumschutzzaun Böschung
- Bestandszaun als Baumschutz
- Grundstücksgrenze
- Verbau Rohrgraben

Bauherrnvertretung

Stadt Nürnberg
Hochbauamt H/B
Marientorgraben 11
90402 Nürnberg
Tel 0911/ 231-10656
christina.czernohous@stadt.nuernberg.de

Plan-N.

REB34_Erdbau_Lageplan_BG

Datum 22.04.26

Ausführungsplanung

M 1:200